

Podélný profil: Účelová komunikace M 1 : 500/100
Rozsah: km 0,00000 - km 005936

KRAJ	JIHOMORAVSKÝ
KATASTRÁLNÍ ÚZEMÍ	VEVEŘÍ
DRUH POZEMKŮ	OSTATNÍ PLOCHA

SKLONOVÉ POMĚRY

KÓTY NIVELETY

KÓTY TERÉNU

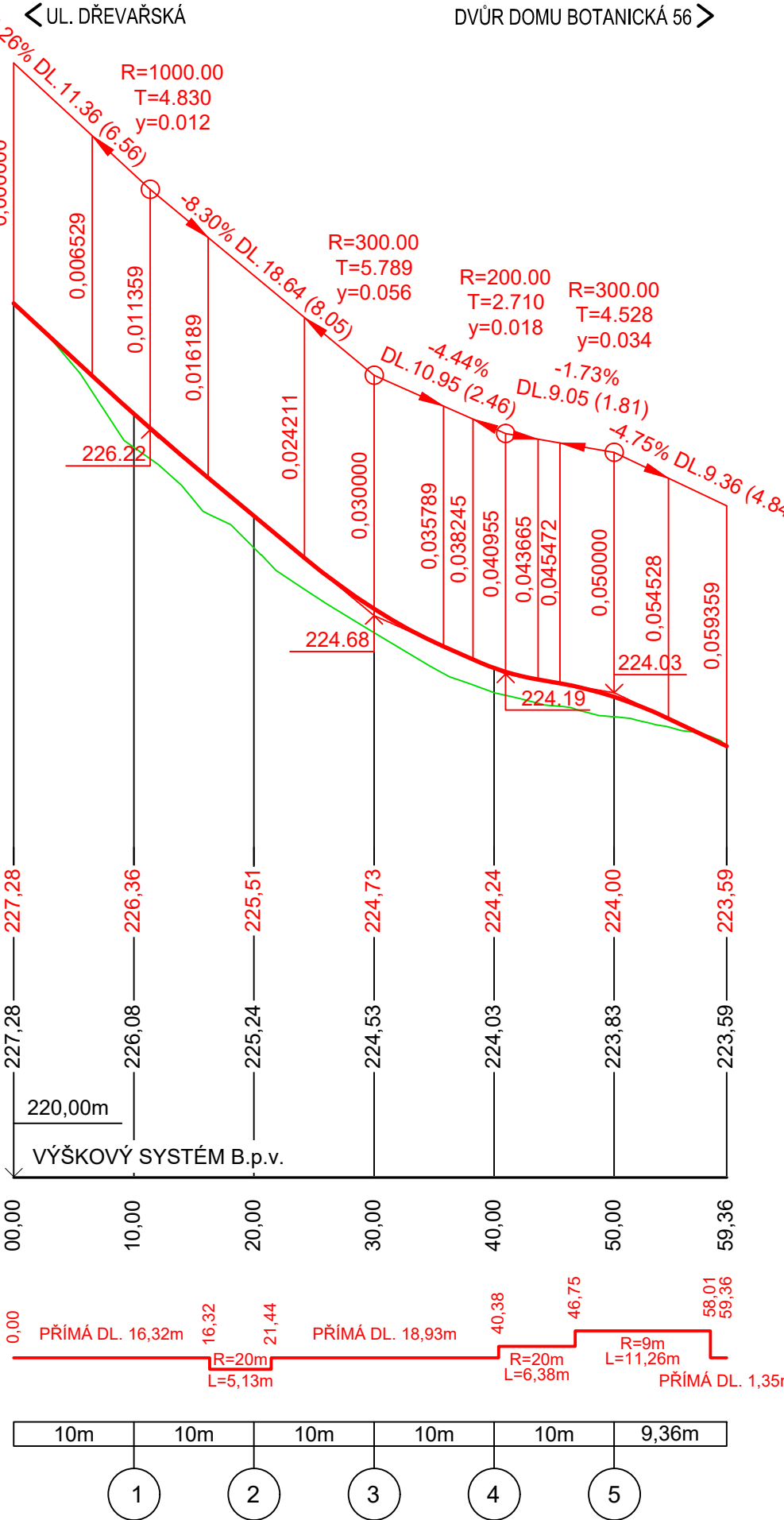
SROVNÁVACÍ ROVINA

STANIČENÍ

SMĚROVÉ POMĚRY

VZDÁLENOST PŘ. ŘEZŮ

ČÍSLA PŘÍČNÝCH ŘEZŮ



Podélný profil: Pojížděný chodník M 1 : 500/100
Rozsah: km 0,00000 - km 003931

KRAJ	JIHOMORAVSKÝ
KATASTRÁLNÍ ÚZEMÍ	VEVEŘÍ
DRUH POZEMKŮ	OSTATNÍ PLOCHA

SKLONOVÉ POMĚRY

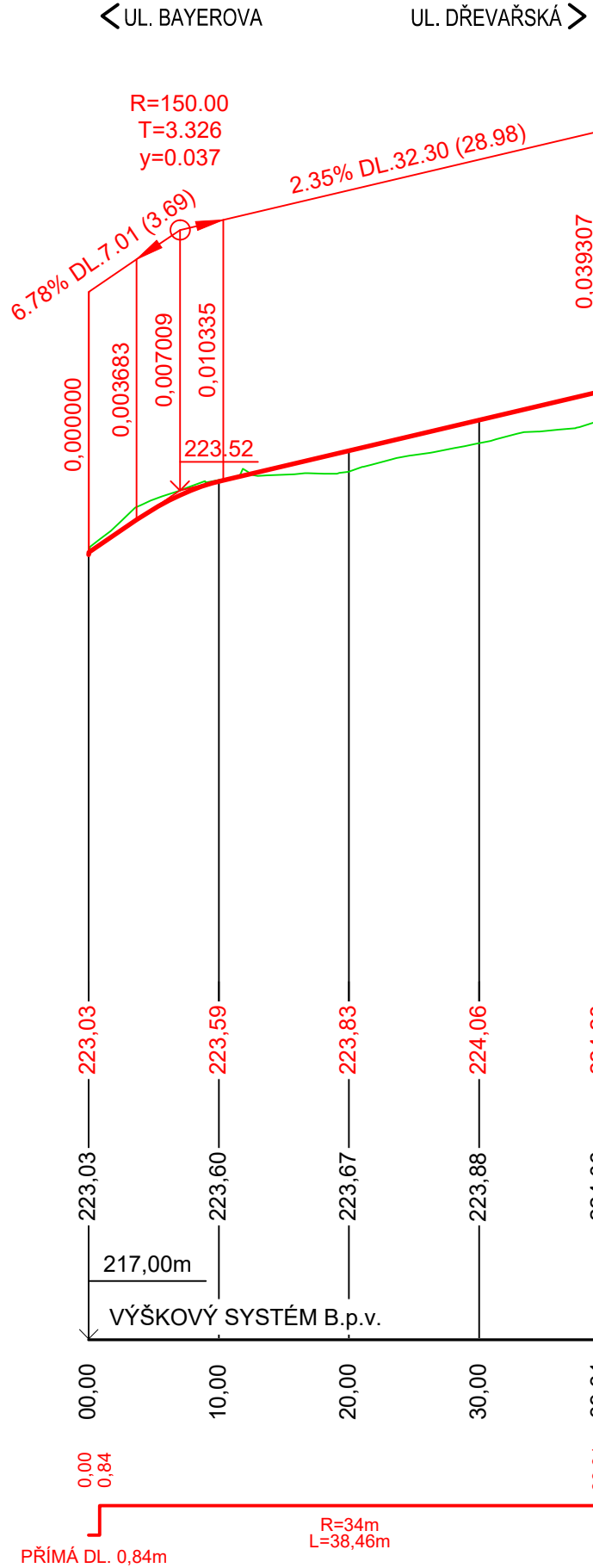
KÓTY NIVELETY

KÓTY TERÉNU

SROVNÁVACÍ ROVINA

STANIČENÍ

SMĚROVÉ POMĚRY



Podélný profil: Chodník - ovál 1 M 1 : 500/100
Rozsah: km 0,00000 - km 0,07236

KRAJ	JIHOMORAVSKÝ
KATASTRÁLNÍ ÚZEMÍ	VEVEŘÍ
DRUH POZEMKŮ	OSTATNÍ PLOCHA

SKLONOVÉ POMĚRY

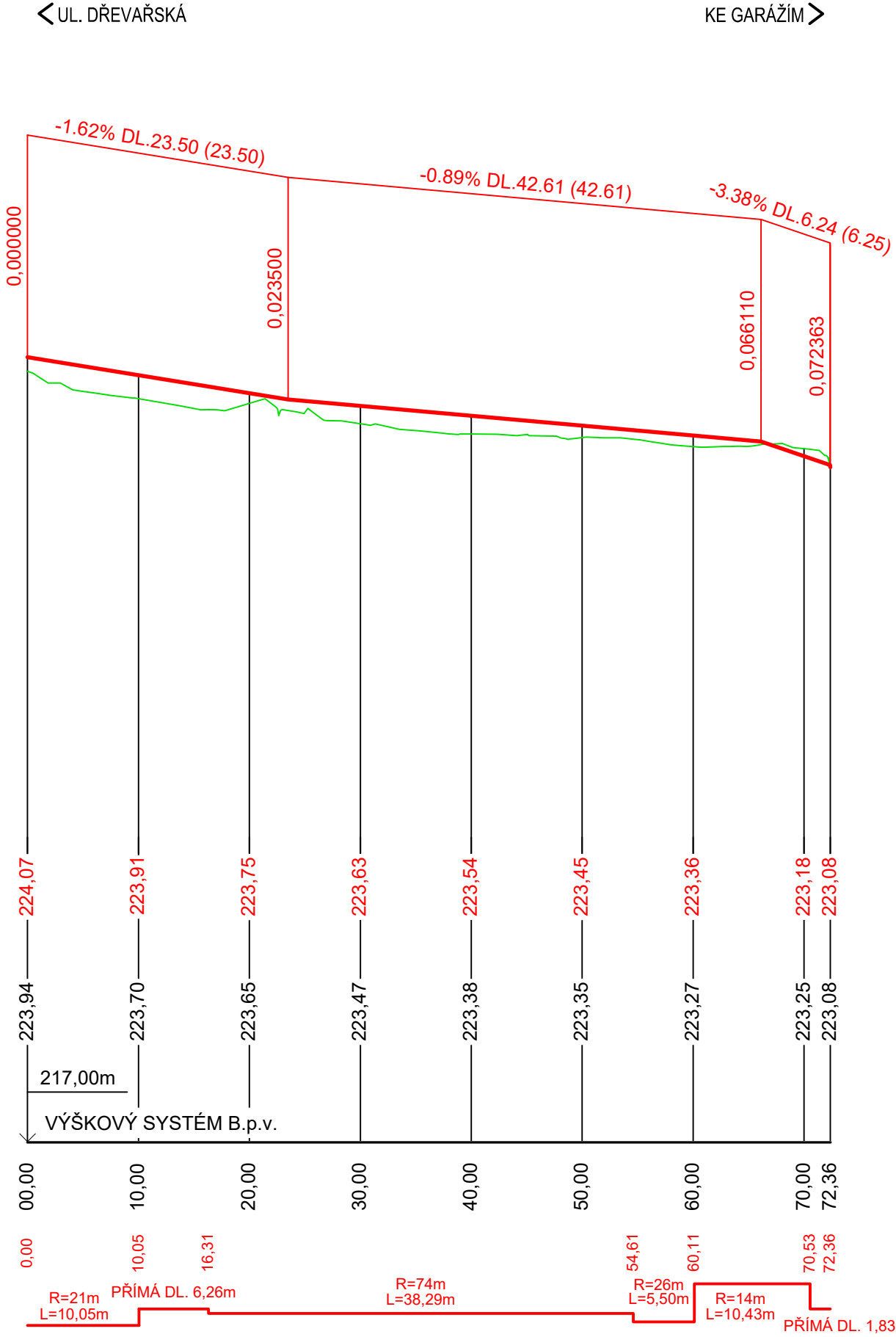
KÓTY NIVELETY

KÓTY TERÉNU

SROVNÁVACÍ ROVINA

STANIČENÍ v km

SMĚROVÉ POMĚRY



Podélný profil: Chodník - ovál 2 M 1 : 500/100
Rozsah: km 0,00000 - km 0,06063

KRAJ	JIHOMORAVSKÝ
KATASTRÁLNÍ ÚZEMÍ	VEVEŘÍ
DRUH POZEMKŮ	OSTATNÍ PLOCHA

SKLONOVÉ POMĚRY

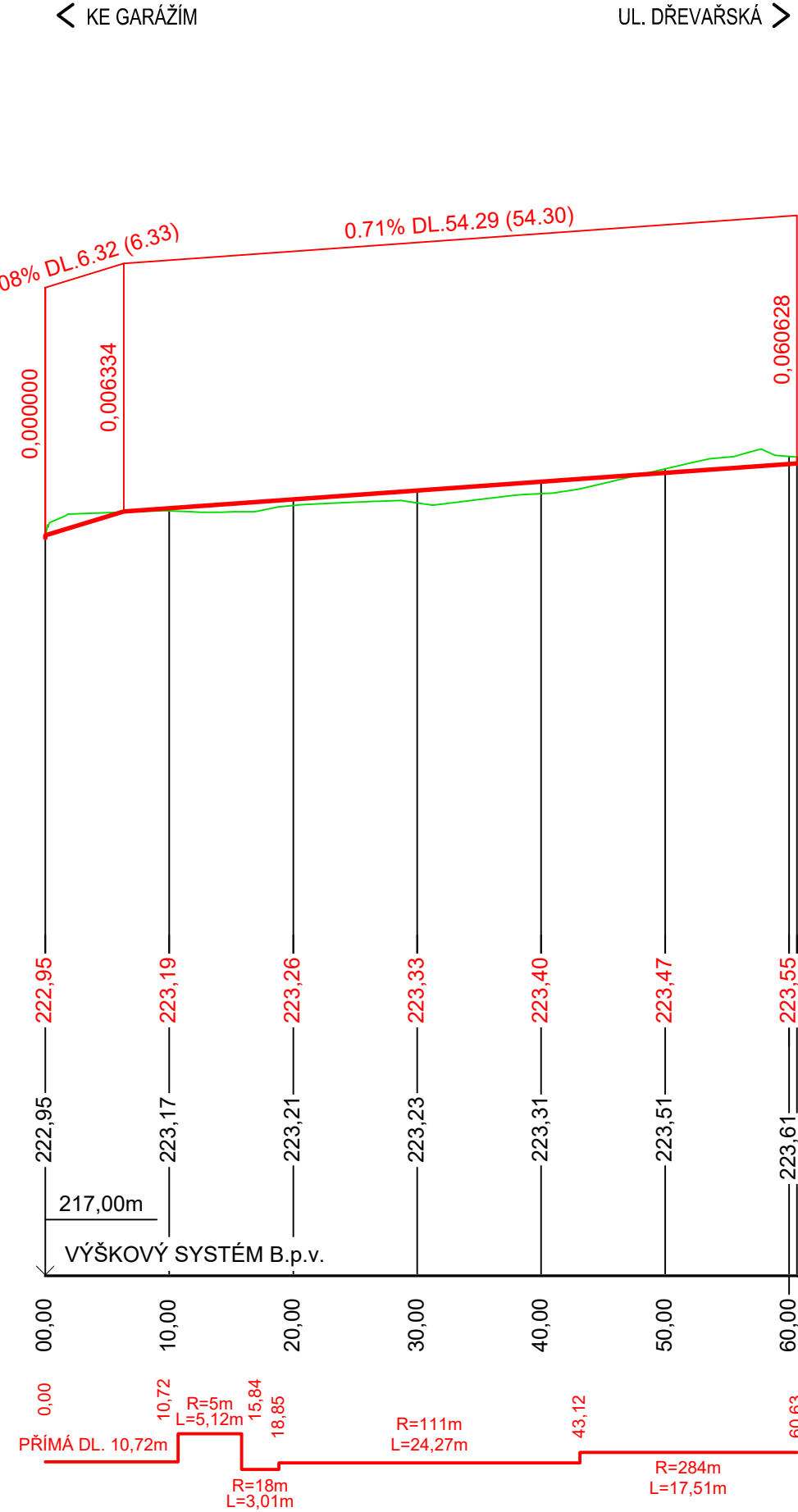
KÓTY NIVELETY

KÓTY TERÉNU

SROVNÁVACÍ ROVINA

STANIČENÍ v km

SMĚROVÉ POMĚRY



SO 101

GENERÁLNÍ PROJEKTANT	Ing. Alžběta Kalábová Větrná 616/16b, 635 00 BRNO	
HLAVNÍ INŽENÝR PROJEKTU	Ing. Alžběta Kalábová	

ZODPOVĚDNÝ PROJEKTANT	Ing. Jana Zajíčková		Ing. Jana Zajíčková Kožušany 145 783 75 Kožušany-Tážaly IČ: 17345227
VYPRACOVAL	Ing. Jana Zajíčková		
KONTROLOVAL	Ing. Alžběta Kalábová		
OKRES:	BRNO - MĚSTO	KRAJ:	JIHOMORAVSKÝ
KATASTRÁLNÍ ÚZEMÍ: VEVERŮ			
NÁZEV AKCE:			
Revitalizace vnitrobloku Bayerova Botanická		DATUM	SRPEN 2022
		FORMÁT	5x A4
		MĚŘÍTKO	1 : 500 / 100
NÁZEV OBJEKTU:		STUPEŇ	DUSP+PDPS
		Č. ZAKÁZKY	
SO 101 KOMUNIKACE, ZPEVNĚNÉ PLOCHY		ARCHIVNÍ Č.	
		Č. SOUPRAVY	Č. PŘÍLOHY
PODÉLNÉ PROFILY			03